





Structuurplankaart Dorst en omstreken

Structuurplan Dorst en omstreken (ontwerp) augustus 2006





landschap

-  bestaand bos
-  uitbreiding groenareaal
-  bestaand landbouwgebied
-  bestaande watergang
-  te ontwikkelen beekzone
-  beekdalzone, op termijn mozaïek van landbouw en landschapsontwikkeling
-  bestaande sportvelden
-  zoekruimte voor mogelijke ontwikkeling van sportvoorzieningen
-  zoekruimte voor mogelijke ontwikkeling van multifunctionele ruimte
-  zichtlijnen op open gebied

infrastructuur

-  bestaande regionale wegverbinding / N282
-  zoekgebied nieuwe regionale wegverbinding
-  bestaande lokale wegverbinding / linten
-  overige lokale wegverbinding

bebouwing

-  bestaande bebouwing
-  nieuw woongebied fase 1
-  nieuw woongebied fase 2
-  transformatiezone van erf naar wooncluster (begrenzing indicatief)

overige aanduidingen

-  plangrens
-  gemeentegrens